

GENEHMIGUNG





Einwohnergemeinde Matten

Revision Ortsplanung

Legende

Inhalte:

-  Wohnzone WE
-  Wohnzone W2
-  Wohnzone W3
-  Wohnzone W4
-  Mischzone MA2
-  Mischzone MA3
-  Mischzone Dorf MD
-  Mischzone Kern MK
-  Bauernhofzone
-  Arbeitszone A1
-  Arbeitszone A2
-  Hotelzone H
-  Zone für öffentliche Nutzungen ZöN
-  Grünzone GZ

-  Zone für Sport- und Freizeitanlagen ZSF
 -  Zone mit Planungspflicht ZPP
 -  bestehende Überbauungspläne UeP und Überbauungsordnungen UeO
 -  Waldgrenze gemäss Art. 10 Abs. 2 WaG
 -  Lärmempfindlichkeitsstufe ES III (Aufstufung gemäss Art. 43 Abs. 2 LSV)
- Hinweise:**
-  Gemeindegrenze
 -  Wald
 -  bestockte Fläche
 -  Gewässer

Kartengrundlage:
Digitaler Übersichtsplan UP5
© Amt für Geoinformation des Kantons Bern

Genehmigungsvermerke

Mitwirkung vom Vorprüfung vom	15. März – 20. April 2008 18. September 2008	Beschlossen durch die Gemeindeversammlung am	27. Mai 2009
Publikation im Amtsblatt Nr. 42 vom	15. Oktober 2008	Präsident	Sekretär
Publikation im Amtsanzeiger Nrn. 42 + 43	vom 16. + 23. Okt. 2008	Andres Grossniklaus	Peter Erismann
1. öffentliche Auflage vom	16. Okt. – 14. Nov. 2008	Die Richtigkeit dieser Angaben bescheinigt: Matten, 16. September 2009	
Einspracheverhandlungen vom	3. + 4. Dez. 2008	Gemeindeschreiber	
Publikation im Amtsblatt Nr. 9 vom	25. Februar 2009	Peter Erismann	
Publikation im Amtsanzeiger Nrn. 8+9	vom 19. + 26. Feb. 2009	Genehmigt durch das kantonale Amt für Gemeinden und Raumordnung am 11. Januar 2010	
2. öffentliche Auflage vom	20. Febr. – 23. März 2009	Sig. A. Stierli	
Einspracheverhandlungen vom	27. März 2009		
Nachträgliche Auflage			
Publikation im Amtsanzeiger Nrn. 24 + 25	vom 11. + 18. Juni 2009		
3. öffentliche Auflage vom	12. Juni – 13. Juli 2009		
Erlidigte Einsprachen	9		
Unerlidigte Einsprachen	7		
Rechtsverwahrungen	4		
Beschlossen durch den Gemeinderat am	14. Okt./9. Dez. 2008/ 14. April/24. Aug. 2009		

Die Revision der Ortsplanung besteht aus:

- Zonenplan 1, 1:5000
- Zonenplan 2, 1:5000/20'000
- Zonenplan Gefahrenhinweise 1:5000
- Baureglement

Weitere Unterlagen:

- Verkehrsrichtplan mit Massnahmen 1:2500
- Inventar Natur und Landschaft
- Baulinienplan 1:2500
- Erläuterungsbericht

Januar 2010

matten-op-rev/4/zonenplan1/zp1100121.ge.wv.tr

ecoptima · Spitalgasse 34 · Postfach · 3001 Bern · Telefon 031 310 50 80 · Fax 031 310 50 81 · www.ecoptima.ch · info@ecoptima.ch

